

ВИТЯГ

з Державного земельного кадастру про земельну ділянку

Номер витягу НВ-8000341522016
Дата формування 18.08.2016
Надано на заяву (запит) ПП "ФІРМА "ВІКТОРІЯ" (по довір. Буг О.М.)
18.08.2016, ЗВ-8000378512016

Дані, за якими здійснювався пошук інформації у Державному земельному кадастрі

Кадастровий номер земельної ділянки 8000000000:90:009:0050

Загальні відомості про земельну ділянку

Кадастровий номер 8000000000:90:009:0050
Місце розташування (адміністративно-територіальна одиниця) м.Київ, р-н Дарницький, набережна Дніпровська
Цільове призначення: Іншої комерційної діяльності
Категорія земель Землі житлової та громадської забудови
Вид використання земельної ділянки для будівництва, експлуатації та обслуговування соціально-громадського торговельного та розважального центру з паркінгом
Форма власності Комунальна власність
Площа земельної ділянки, гектарів 4.5013

Відомості про державну реєстрацію земельної ділянки

Інформація про документацію із землеустрою, на підставі якої здійснена державна реєстрація земельної ділянки Проект землеустрою щодо відведення земельних ділянок, 03.10.2003;
Орган, який зареєстрував земельну ділянку Київське міське управління земельних ресурсів
Дата державної реєстрації земельної ділянки 06.03.2004



Відомості про право власності / право постійного користування

Вид права	Право власності
Інформація про власників (користувачів) земельної ділянки	
Найменування	Київська міська рада
Реквізити документа, що посвідчує особу	
Податковий номер	22883141
Місцезнаходження	804, 1001, місто Київ, р-н Шевченківський, вул.Хрещатик, 36
Документ, який є підставою для виникнення права	Рішення органу місцевого самоврядування Київська міська рада 26.06.2003 549-5/709
Документ, що посвідчує право	

Відомості про оренду, суборенду

Орендар	
Прізвище, ім'я та по батькові/Найменування	Приватне підприємство "Фірма"Вікторія"
Громадянство	
Реквізити документа, що посвідчує особу	
Податковий номер	24930755
Місцезнаходження	804, 3055, м. Київ, р-н Шевченківський, пров. Політехнічний, 1/37
Площа земельної ділянки, переданої в оренду	4.5013 гектарів
Орган, що здійснив державну реєстрацію речового права	Головне управління земельних ресурсів виконавчого органу Київради (Київської міської державної адміністрації)
Дата державної реєстрації речового права	06.03.2004
Строк дії речового права	25 років

Відомості про обмеження у використанні земельної ділянки

Відомості про обмеження у використанні земельної ділянки, встановлені Порядком ведення Державного земельного кадастру, затвердженого Постановою Кабінету міністрів України від 17.10.2012 №.1051, не зареєстровані.


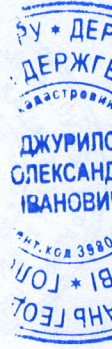
Відомості про особу, яка уповноважена надавати відомості з Державного земельного кадастру (нотаріуса) відповідно до закону, що надала витяг з Державного земельного кадастру про земельну ділянку

Витяг підготував та надав

О. І. Джурило, Головне управління Держгеокадастру у м. Києві

Підпис:

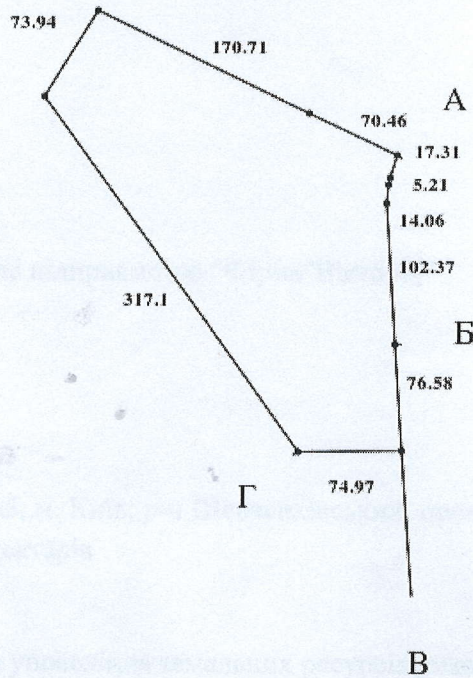
М.П.



Додаток до витягу з Державного земельного кадастру про земельну ділянку від 18.08.2016 р. № НВ-8000341522016

Кадастровий план земельної ділянки

Кадастровий номер земельної ділянки 8000000000:90:009:0050



Масштаб 1: 5000

Опис меж:

Від А до Б Товариство з обмеженою відповідальністю, фірма "Автохаус Київ, ГМБХ";

Від Б до В Товариство з обмеженою відповідальністю "Княжий Затон";

Від В до Г Християнська релігійна громада "Посольство благословенного Царства Божого для всіх народів" у Солом'янському районі м.Києва;

Від Г до А Землі, не надані у власність чи корист;

Умовні позначення:

Експлікація земельних угідь:

Всього земель, гектарів	У тому числі за земельними угіддями, гектарів:
Площа земельної ділянки, гектарів 4.5013	



Відомості про особу, яка склала кадастровий план земельної ділянки

Прізвище та ініціали особи, яка склала кадастровий план земельної ділянки	Джурило О. І.
Підпис особи, яка склала кадастровий план земельної ділянки	